



CENIA,  
česká informační agentura životního prostředí  
[www.cenia.cz](http://www.cenia.cz)

# Novelizace INSPIRE legislativy v ČR

Jitka Faugnerová

Den s INSPIRE, Praha, 12.6.2019

# INSPIRE LEGISLATIVA ČR

**PORTAL geo** Adresy Metadata Dokumenty  
Zadejte část adresy, název lokality Hledat

VÍTEJTE MAPY METADATA ESHOP VALIDACE **INSPIRE** DOKUMENTY GEOREPORTY NÁPOVĚDA

O INSPIRE TÝKÁ SE I VÁS **ČESKÁ LEGISLATIVA** LEGISLATIVA EU PRIORITNÍ DATA KOVIN NÁSTROJE EU INSPIRUJME SE

**ZÁKON 123/1998 Sb. – TRANSPOZICE INSPIRE**

V České republice je směrnice INSPIRE transponována novelou zákona 123/1998 Sb., o právu na informace o životním prostředí, která vyšla jako zákon č. 380/2009. Ministerstvo životního prostředí touto novelou zřizuje Národní geoportál INSPIRE, který široké veřejnosti zpřístupňuje prostorová data týkající se alespoň jednoho z témat přílohy směrnice. Služby na geoportálu umožňují uživatelům vyhledávat, prohlížet a stahovat data. Součástí geoportálu je také služba elektronického obchodu pro placení úhrad za poskytnutí dat, pokud jsou zpoplatněna. Všechna data i služby zpřístupněné na geoportálu musí mít metadata vyplněná v souladu s požadavky INSPIRE. Součástí metadata by měla být také licenční smlouva pro poskytování dat. Součástí novely je i návrh koordinační infrastruktury pro prostorová data. Koordinační výbor pro INSPIRE (KOVIN) je složen ze zástupců ústředních i územních orgánů veřejné správy a zájmových organizací sdružujících subjekty působící v oblasti prostorových dat.

**ZÁKON A JEHO NOVELY**

Úplné znění zákona 123/1998 Sb., o právu na informace o životním prostředí

Novely INSPIRE:

[Zákon 380/2009 Sb., kterým se mění zákon č. 123/1998 Sb., o právu na informace o životním prostředí, ve znění pozdějších předpisů, a zákon č. 200/1994 Sb., o zeměměřictví a o změně a doplnění některých zákonů souvisejících s jeho zavedením, ve znění pozdějších předpisů](#)

[Zákon 83/2015 Sb., kterým se mění zákon č. 123/1998 Sb., o právu na informace o životním prostředí, ve znění pozdějších předpisů](#)

**VYHLÁŠKA 103/2010 Sb.**

Ministerstvo životního prostředí vyhláškou stanovuje:

témata prostorových dat;

- podmínky užití prostorových dat a služeb založených na prostorových datech;
- rozsah průběžně aktualizovaných dat velkého objemu;
- lhůty, ve kterých musí povinný subjekt a jiný poskytovatel prostorových dat vytvořit metadata k jimi pořízeným prostorovým datům a službám založeným na prostorových datech a
- způsob vedení evidence o veřejném využívání a zpřístupňování prostorových dat.

**VYHLÁŠKA**

Vyhláška 103/2010 sb., o provedení některých ustanovení zákona o právu na informace o životním prostředí

**DALŠÍ NOVELY SOUVISEJÍCÍ S INSPIRE**

Zákon č. 380/2009 novelizoval také, kromě zákona 123/1998 Sb., zákon č. 200/1994 Sb., o zeměměřictví, který je v gesci Českého úřadu zeměměřického a katastrálního.

**NOVELY**

<https://geoportal.gov.cz/web/guest/ceska-legislativa/>

# INSPIRE LEGISLATIVA EU

**SMĚRNICE INSPIRE**  
Směrnice INSPIRE byla zveřejněna ve věstníku 25. 4. 2007 a v platnost vstoupila 15. 5. 2007. Vytváří základ pro koordinační mechanismus potřebný k fungování infrastruktury na evropské úrovni.

**METADATA**  
Členské státy mají, podle článku 5(1) směrnice INSPIRE, zajišťovat vytvoření metadata pro soubory prostorových dat a služeb podle témat přílohy I, II a III a tato metadata mají udržovat stále aktuální. Požadavky na vytvoření a udržování technických metadata jsou popsána v nařízení 1205/2008 a v technických pokynech pro metadata.

**DATA**  
Datové sady INSPIRE jsou ty, které spadají alespoň do jednoho z 34 témat směrnice INSPIRE. Aby bylo možné kombinovat data a služby z různých členských států, je nutné data harmonizovat. Společné datové modely, číselníky, mapové vrstvy a metadata, které mají být použity při výměně prostorových dat, jsou stanovené v nařízení pro interoperabilitu a technických pokynech (datové specifikace). Zatímco nařízení určuje, co musí být implementováno, nezávazné technické pokyny udávají, jak by implementace měla být naplněna, aby byla zajištěna maximální přeshraniční a mezioborová interoperabilita dat.  
Následující video ve stručnosti představuje datové modely INSPIRE:

<https://geoportal.gov.cz/web/guest/legislativa-eu/>



Regulations

A hand in a grey sleeve is writing the word "Regulations" in black cursive on a whiteboard. The whiteboard has a grey, textured background. The background of the image is a blurred office scene with people.



Requirements

A hand in a grey sleeve is writing the word "Requirements" in black cursive on a whiteboard. The whiteboard has a grey, textured background. The background of the image is a blurred office scene with people.



Standards

A hand in a grey sleeve is writing the word "Standards" in black cursive on a whiteboard. The whiteboard has a grey, textured background. The background of the image is a blurred office scene with people.



Compliance

A hand in a grey sleeve is writing the word "Compliance" in black cursive on a whiteboard. The whiteboard has a grey, textured background. The background of the image is a blurred office scene with people.



# Je výhodné některé věci řešit společně...

## KOORDINAČNÍ VÝBOR (KOVIN)

3 členové - vedení



16 členů – státní správa



2 členové – samospráva



1 člen – profesní organizace



## TECHNICKÉ PRACOVNÍ SKUPINY

METADATA

DATA

SLUŽBY, GEOPORTALY

MONITOR./REPORTING, FINANCE

SDÍLENÍ DAT, LEGISLATIVA

VZDĚLÁVÁNÍ

STRATEGIE



# Zpřístupňování na NGI



Všechna metadata dostupná na NGI byla před 11/2014 zpřístupňována na INSPIRE geoportál EU důsledkem nepřehlednost CZ metadat a nízké procento souladu

# Je každý poskytovatel geoportálu odpovědný za harmonizaci?





# Strategie implementace INSPIRE



- Národní datové sady INSPIRE



- Gestoři (Povinné subjekty **odpovědné** za téma)
- Spolugestoři (Povinné subjekty **spoluodpovědné** za téma)

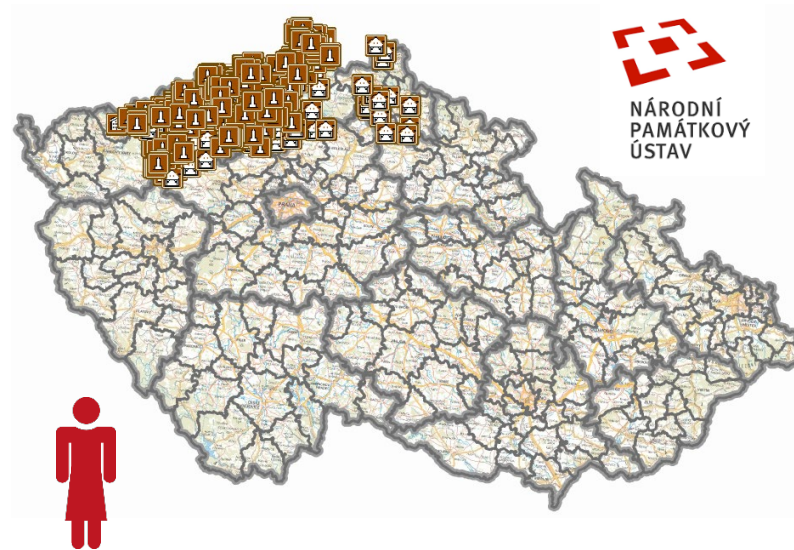
# Národní datové sady a gestoři



**1 gestor v případě 1 Národní datové sady**  
pokrývající celé území. Např. ortofoto gestor



# Národní datové sady a gestoři



**Více spolugestorů** v případě, že INSPIRE téma zahrnuje více typů dat  
Např. Chráněná území přírodně a památkově



**Gestor koordinuje spolugestory , spolugestoři jsou odpovědni za svoji část včetně harmonizace**  
Např. Chráněná území



Ministerstvo životního prostředí  
České republiky

# Národní datové sady a gestoři

The screenshot shows the Geoportal website interface. At the top, there is a search bar with the text 'Zadejte část adresy, název lokality' and a 'Hledat' button. The navigation menu includes 'VÍTEJTE', 'MAPY', 'METADATA', 'ESHOP', 'VALIDACE', 'INSPIRE', 'DOKUMENTY', 'GEOREPORTY', and 'NÁPOVĚDA'. Below the menu, there are options for 'PROHLÍŽENÍ', 'PROHLÍŽECÍ SLUŽBY', and 'DALŠÍ GEOPORTÁLY'. The main map area displays a 3D topographic map of the Czech Republic. A specific region in the southwest is highlighted with a red border and contains several colored overlays (blue, green, yellow, orange, pink, purple). Labels on the map include 'Tachov', 'Poběžovice', 'Kobylíčka', and 'Kladruby'. The map controls on the left include a hand icon, navigation arrows, a zoom slider, and a scale bar. The top right corner shows the coordinates 'x= -434296, y= -978276' and map style buttons for 'Topografická' and 'Letecká'.



MINISTERSTVO  
PRO MÍSTNÍ  
ROZVOJ ČR

Gestor

**Více spolugestorů** v případě témat, kde každý z nich pokrývá část území ČR. Např. Využití území

# RIA, návrh novely zákona

- Červen/červenec 2019
- Diskuse na jednání KOVIN 27.6.2019

# Konference Inspirujme se...

ROČNÍKY: 2018 | 2017 | 2015 | 2014 | 2013 | 2012 | 2011 | 2010 | 2009 | 2008



**INSPIRUJME SE** Vzdělávací a informační centrum Floret,  
Průhonice  
27.-28.2.2018



**Konference Inspirujme se...**

CENIA, česká informační agentura životního prostředí a Ministerstvo životního prostředí Slovenskej republiky vás zvou na desátý ročník konference Inspirujme se... městy a regiony.

Podtitul konference je letos věnován obcím a regionům. Ty jsou v oblasti získávání i využívání dat pro rozhodování a řízení rozvoje území zcela zásadními partnery pro orgány státní správy i pro odborné organizace.

Rozhodování založené na datech by mělo být již standardem na všech úrovních veřejné správy. Data, zpracovaná do formy indikátorů, umožňují sledovat posun, rozvoj, změnu; uvidíme-li novou územní kulturu, Obce a regiony přitom žijí, učí se, mění, utváří, ale také...

Čeština English

- ÚVOD
- HLAVNÍ TÉMATA
- PROGRAM
- FOTOGALERIE 2018
- INFORMACE PRO ÚČASTNÍKY
- INFORMACE PRO PŘEDNÁŠEJÍCÍ
- INFORMACE PRO PARTNERY AKCE
- VŠEOBECNÉ INFORMACE
- REGISTRACE
- WORKSHOP ATTRACTIVE DANUBE
- KONTAKTY

## Konference Inspirujme se...

Termín: 8.-9.10.2019

Místo: hotel Sorea Trigan, Štrbské Pleso



Stránky akce ještě nejsou spuštěny

# Děkuji za pozornost

Jitka Faugnerová  
[jitka.faugnerova@cenia.cz](mailto:jitka.faugnerova@cenia.cz)

<https://inspire.gov.cz>  
<https://geoportal.gov.cz>

NOVINKY z CENIA




## INSPIRE – NOVINKY

**Newsletter** INSPIRE č. 3/2019, 23. května 2019

Vážené kolegyně, vážení kolegové,  
přinášíme Vám další vydání newsletteru novinek INSPIRE obsahující informace o možnosti testování nové verze evropského INSPIRE, a dále pozvání na několik nadcházejících akcí, kde se s Vámi rádi setkáme.

V souvislosti s nabytím účinnosti nového nařízení Evropské unie o nakládání s osobními údaji, obecně známé pod zkratkou GDPR, bychom Vás rádi informovali, že Vaše osobní údaje zpracováváme pouze za účelem rozeslání těchto newsletterů. Pokud nesouhlasíte, můžete se kdykoliv odhlásit z odběru kliknutím na odkaz v zápatí každého newsletteru.

### Pozvánka na Den s INSPIRE



Dne **12. června 2019** od 13:00 do 18:30 hodin proběhne v Malém sále Vzdělávacího a informačního centra Floret v Průhonících Den s INSPIRE, který je doprovodnou akcí konference [Životní prostředí – prostředí pro život](#).

Předběžný program Dne s INSPIRE naleznete [zde](#). Přijďte s námi strávit odpoledne v příjemném prostředí Floretu!

#### Hlavní témata

- 1) Změny v legislativě na národní úrovni
- 2) Nový metadatový profil, nový metadatový editor geoportálu
- 3) Jednotná licence na INSPIRE data
- 4) Výsledky monitoringu a reportingu 2019
- 5) Stahovací služby, ATOM

#### Registrace

Účast na akci je zdarma po [předchozí registraci](#) (v registraci na konferenci vyberte Den s INSPIRE). Pokud se nebudete moci zúčastnit, informujte nás prosím na adrese [inspire@cenia.cz](mailto:inspire@cenia.cz). Kapacita je omezená a Vaše místo můžeme nabídnout jiným zájemcům. Občerstvení během přestávek je zajištěno a máte možnost se zúčastnit také