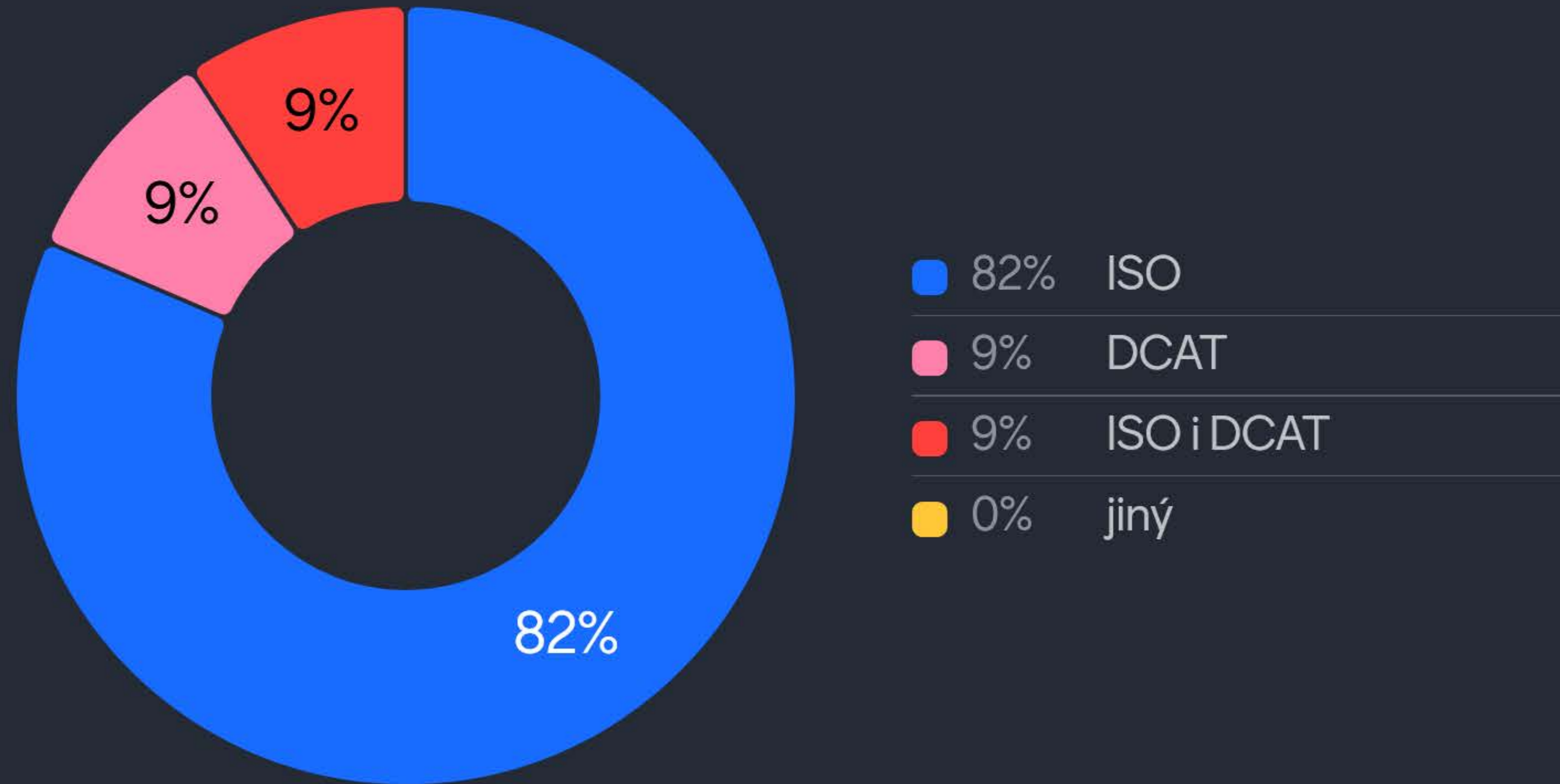


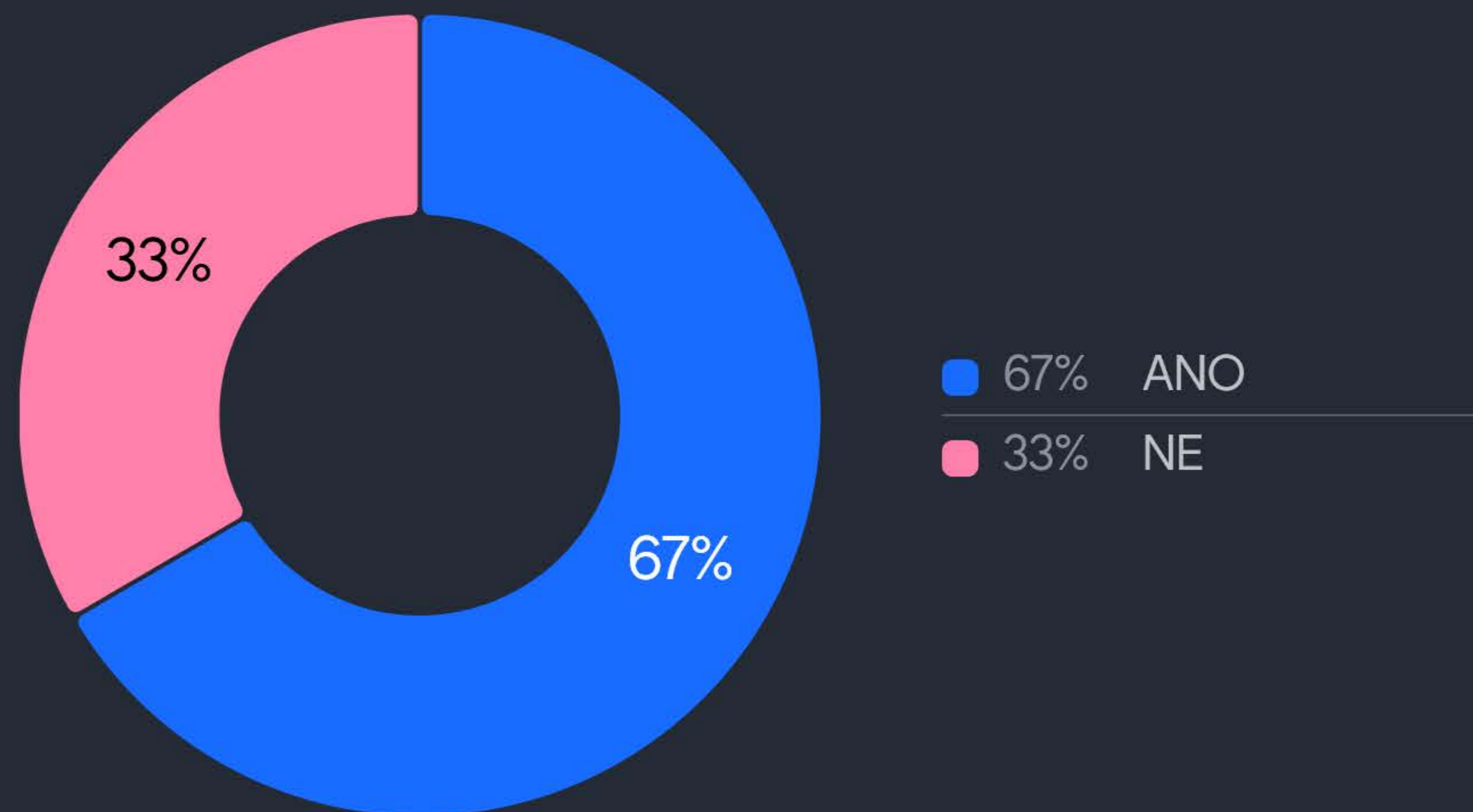
Využívání formátu ISO a DCAT pro metadata geodat

30.1.2025 (11:00-12:30)

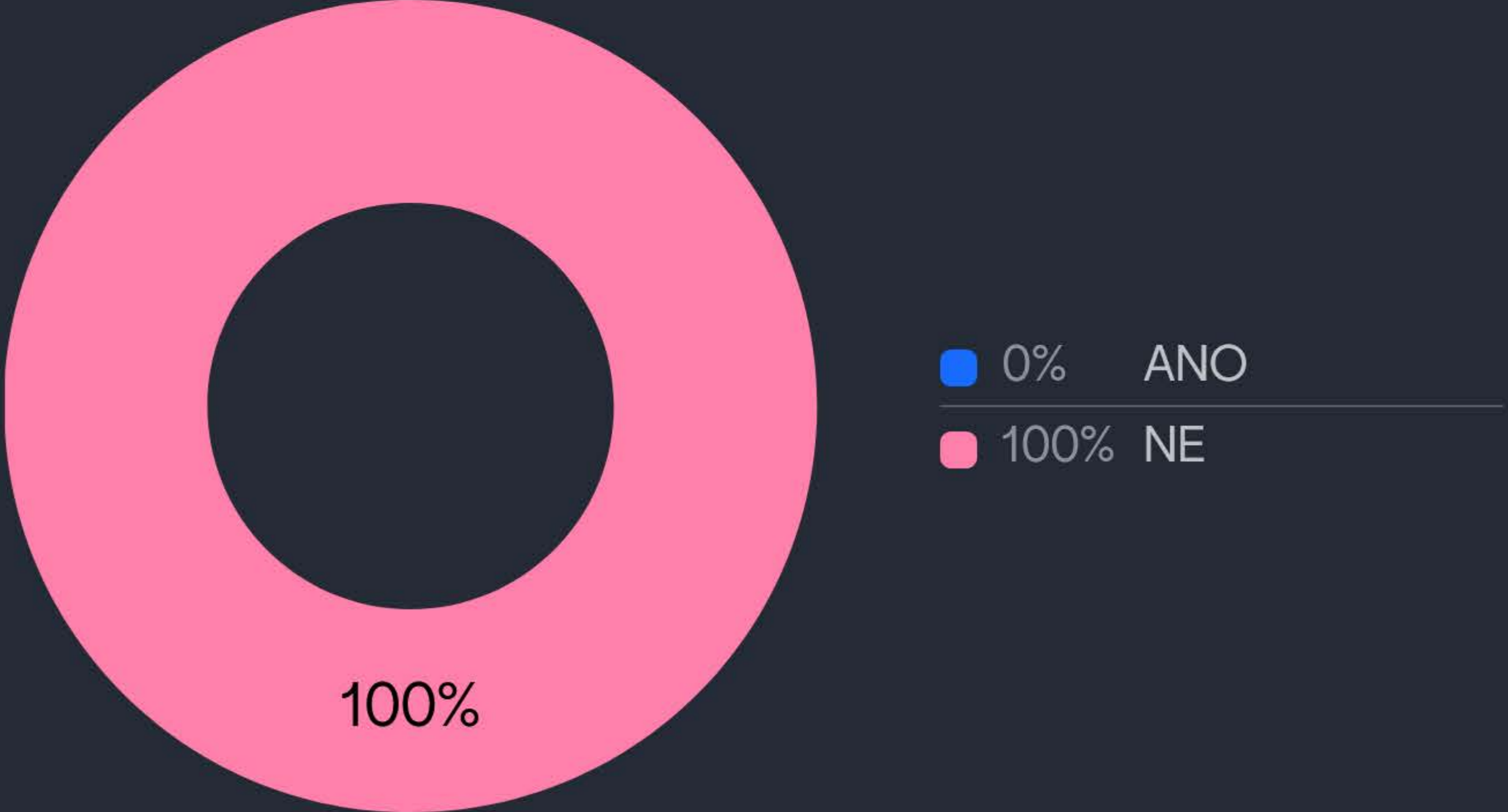
V jakém formátu tvoříte a spravujete metadata?



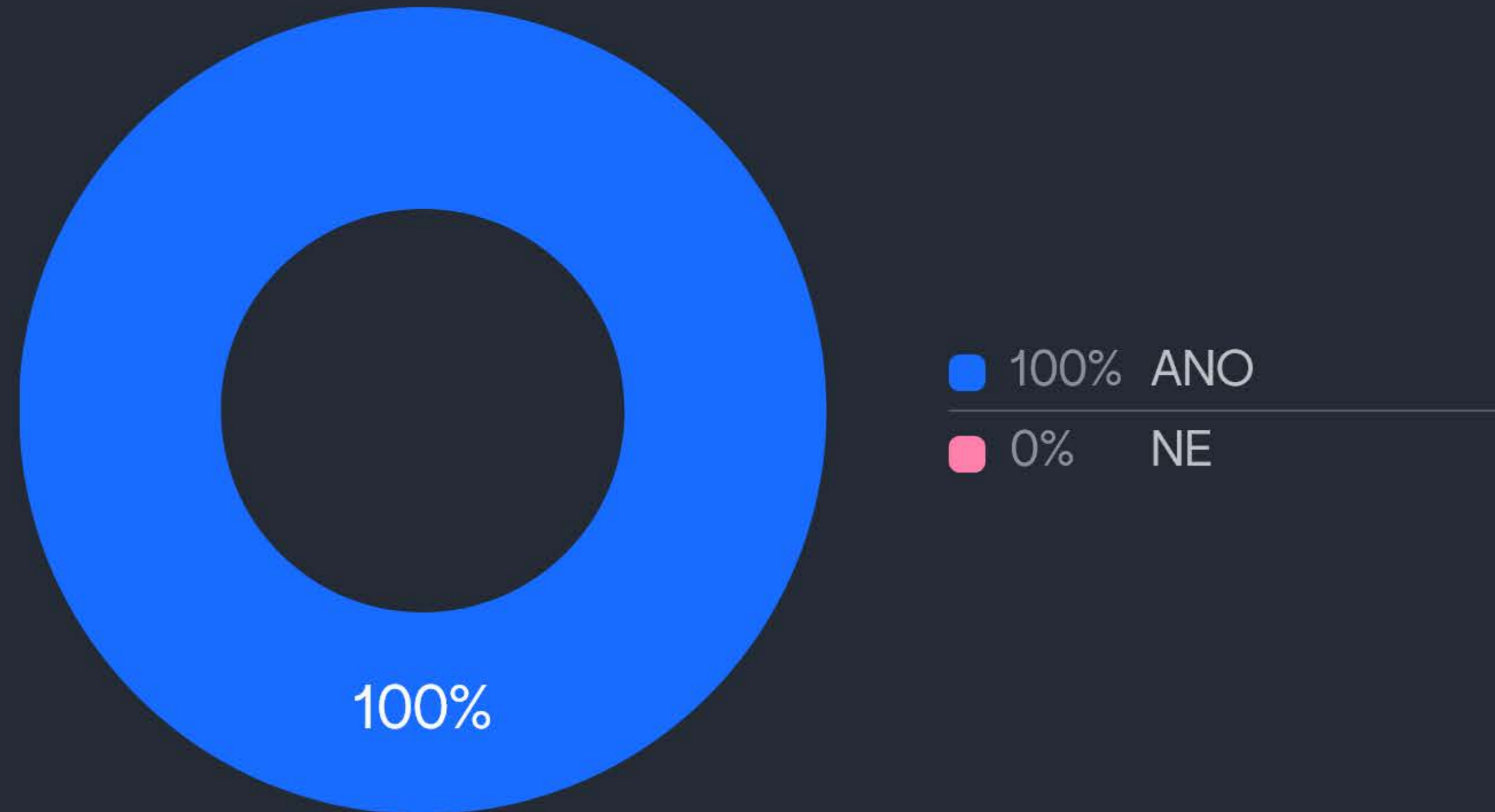
Využíváte převod ISO formátu na DCAT?



Využíváte převod DCAT formátu na ISO?



Řešíte otázku, zda v budoucnu tvořit metadata v ISO nebo DCAT?



Při plánování nových systémů s prostorovými daty zvažujete využití DCAT?

